



**КОМИТЕТ ИМУЩЕСТВЕННЫХ ОТНОШЕНИЙ
АДМИНИСТРАЦИИ ПЕРМСКОГО МУНИЦИПАЛЬНОГО ОКРУГА**

РЕШЕНИЕ

о размещении объектов № 2686

Пермский край
Пермский округ

11.09.2024

Комитет имущественных отношений администрации Пермского муниципального округа разрешает Акционерному обществу «Газпром газораспределение Пермь» (ИНН 5902183841, ОГРН 2125902017723, почтовый адрес: 614000, г. Пермь, ул. Петропавловская, 43)

размещение объекта «газопровод давлением до 1,2 Мпа, для размещения которого не требуется разрешения на строительство»

на землях государственная собственность на которые не разграничена

на срок 1 год.

Местоположение: Пермский край, Пермский муниципальный округ, д. Симонки, ул. Новосёлов, к дому 9

Приложение: схема предполагаемых к использованию земель или части земельного участка.

Особые условия использования:

1. При размещении объекта учесть параметры ширины проезда улично-дорожной сети, во избежание сужения полосы отвода дороги.
2. Получение разрешения на производство земляных работ.

Председатель комитета



(подпись, печать)

Е. А. Демидова

Схема предполагаемых к использованию земель или части земельного участка

Объект: Газопровод давлением до 1,2 Мпа, для размещения которого не требуется разрешения на строительство
 Местоположение: расположенных по адресу: Пермский край, м.о. Пермский, д. Симонки, ул. Новосёлов, к дому 9

Площадь земель или части земельного участка, кв.м.: 53

Категория земель: земли населенных пунктов





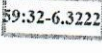


Вид разрешенного использования: -

Каталог координат, м

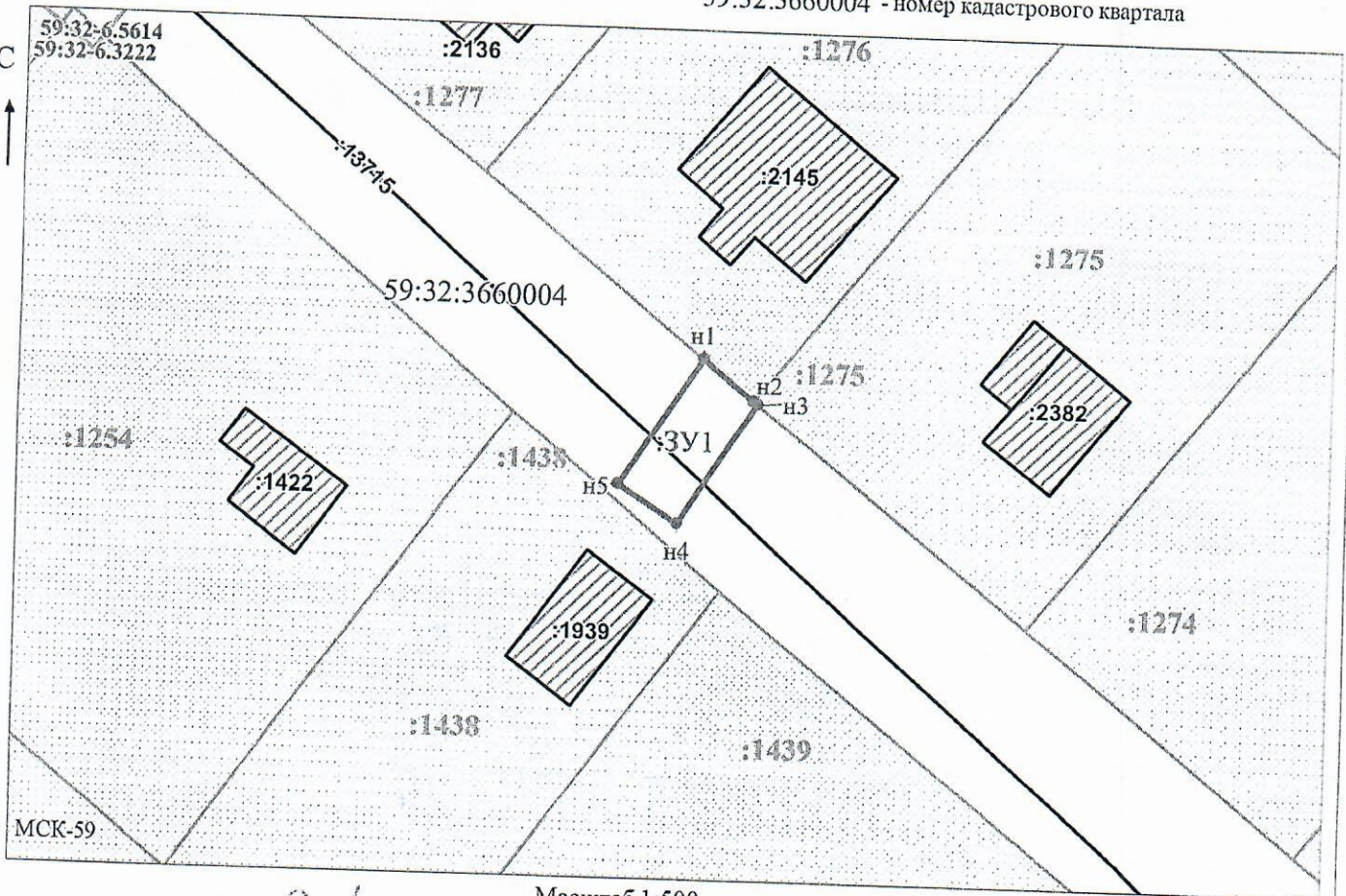
№ точки границы	X	Y
n1	509520.36	2254636.93
n2	509517.43	2254640.56
n3	509517.20	2254640.85
n4	509508.47	2254635.29
n5	509511.16	2254631.07 </td
n1	509520.36	2254636.93

Описание границ смежных землепользователей:
 От точки n1 до точки n2 - земельный участок с кадастровым номером 59:32:3660004:1276
 От точки n2 до точки n3 - земельный участок с кадастровым номером 59:32:3660004:1275
 От точки n3 до точки n1 - земли общего пользования

Условные обозначения:

-  - предполагаемый участок земель, на которых планируется размещение объекта
-  :1276 - границы и номер земельного участка, сведения о которых внесены в ЕГРН
-  :2145 - границы и номер объекта капитального строительства, сведения о которых внесены в ЕГРН
-  - граница кадастрового квартала
-  59:32-6.3222 - зоны с особыми условиями использования территории, сведения о которых внесены в ЕГРН
-  :3У1 - обозначение запрашиваемого земельного участка
-  n1 - характерная точка границ земель или части земельного участка

59:32:3660004 - номер кадастрового квартала



Заявитель: Осипова А.Д. Масштаб 1:500
 МП / Осипова А.Д.
 (для юридических лиц и индивидуальных предпринимателей) (подпись, расшифровка подписи)

МСК-59